






Brach- und Freiflächen Hansestadt Lüneburg

Aktuelle oder bisher angestrebte Nutzung:

-  Wohnbaufläche
-  Industrie- und Gewerbefläche
-  Mischgebiet
-  Sonstige Flächen
(Gemeinbedarf, Versorgung, Kasernen, Bahnanlagen, Landschaft, Friedhof)
-  Grünfläche

Maßstab: ohne
Stand: 10. 04. 2026



Das Kataster bildet unbebaute Grundstücke zum Stand März 2024 ab.
Die Darstellung gibt keine Auskunft über das bestehende Baurecht oder die
Flächennutzungsart.
Die Darstellung erhebt kein Anspruch auf Vollständigkeit.
Hinweise zu fehlerhafter Darstellung oder fehlenden Grundstücken können an
861@stad.lueenburg.de gemeldet werden.