







Amphibien

Potenzielle Laichgewässer


-  Fließgewässer, dauerhaft wasserführend (Goldbeek)
-  Stillgewässer, dauerhaft wasserführend
-  Stillgewässer, temporär wasserführend

Brutvögel



Nachweise von Revieren

-  Revierzentrum einer streng geschützten, ungefährdeten Art
-  Revierzentrum einer gefährdeten Art (inklusive Vorwarnliste)
-  Revierzentrum einer ungefährdeten Art

Brutzeitfeststellung

-  Brutzeitfeststellung einer gefährdeten Art (inklusive Vorwarnliste)



Nahrungsgäste

-  streng geschützte, gefährdete Art als Nahrungsgast (inklusive Vorwarnliste)
-  gefährdete Art als Nahrungsgast (inklusive Vorwarnliste)

Kürzel	deutscher Name	wissenschaftlicher Name	RL Nds 2022	RL D 2020	BNatSchG	VS-RL
A	Amsel	Turdus merula	*	*	b	-
B	Buchfink	Fringilla coelebs	*	*	b	-
Bm	Blaumeise	Parus caeruleus	*	*	b	-
Bs	Buntspecht	Dendrocopos major	*	*	b	-
Dg	Dorngrasmücke	Sylvia communis	*	*	b	-
E	Elster	Pica pica	*	*	b	-
Ei	Eichelhäher	Garrulus glandarius	*	*	b	-
F	Fitis	Phylloscopus trochilus	*	*	b	-
Gb	Gartenbaumläufer	Certhia brachydactyla	*	*	b	-
Gf	Grünfink	Carduelis chloris	*	*	b	-
Gim	Gimpel	Pyrrhula pyrrhula	*	*	b	-
Grr	Graureiher	Ardea cinerea	3	*	b	-
Gü	Grünspecht	Picus viridis	*	*	s	-
Hä	Bluthänfling	Carduelis cannabina	3	3	b	-
He	Heckenbraunelle	Prunella modularis	*	*	b	-
K	Kohlmeise	Parus major	*	*	b	-
Kag	Kanadagans	Branta canadensis	/	/	b	-
Kl	Kleiber	Sitta europaea	*	*	b	-
Kl	Misteldrossel	Turdus viscivorus	*	*	b	-
Mg	Mönchsgrasmücke	Sylvia atricapilla	*	*	b	-
Ms	Mauersegler	Apus apus	*	*	b	-
R	Rotkehlchen	Erithacus rubecula	*	*	b	-
Rk	Rabenkrähe	Corvus corone corone	*	*	b	-
Rt	Ringeltaube	Columba palumbus	*	*	b	-
S	Star	Sturnus vulgaris	3	3	b	-
Sd	Singdrossel	Turdus philomelos	*	*	b	-
Sto	Stockente	Anas platyrhynchos	V	*	b	-
Tf	Turmfalke	Falco tinnunculus	V	*	s	-
Z	Zaunkönig	Troglodytes troglodytes	*	*	b	-
Zi	Zilpzalp	Phylloscopus collybita	*	*	b	-

RL Nds = Rote Liste der in Niedersachsen und Bremen gefährdeten Brutvogelarten (KRÜGER & SANDKÜHLER 2022)
 RL D = Rote Liste der Brutvogel Deutschlands (RYSŁAVY et al. 2020)
 3 = gefährdete Art
 V = Art der Vorwarnliste
 * = ungefährdete Art
 / = gehört zur Liste der Neozoen
 BNatSchG = Bundesnaturschutzgesetz
 s = streng geschützt nach § 7 Abs.2 Nr. 14 BNatSchG
 b = besonders geschützt nach § 7 Abs. 2 Nr. 13 BNatSchG
 VS-RL = Art des Artikel I (Anhang 1) der Vogelschutzrichtlinie (Richtlinie 2009/147/EG)
 - = Kein Eintrag in VS-RL (Anhang 1)

Nachrichtlich

-  Untersuchungsgebiet
-  Geltungsbereich des Bebauungsplans

Projekt Maßstab
 1 : 1.250


Bebauungsplan Nr. 177 „Theodor-Heuss-Straße/ Haferkamp“, Hansestadt Lüneburg
 Kartierung von Biotoptypen, Brutvögeln, Amphibien und Reptilien sowie Potenzialabschätzung Säugetiere und Insekten
 Projekt-Nr. - Plan-Nr.
 42301 - 002

Planinhalt Datum/ Änderung
 18.10.2023

Brutvögel und Amphibien

Bearbeitung
 jü/ hu

Auftraggeberin Unterschrift

 **Hansestadt Lüneburg**
 Bereich 74- Grünplanung und Forsten
 Neue Sülze 32
 21335 Lüneburg
 Freigabe Datum

Planung Entwurf Gestaltung
 Landschaft Stadtraum Grünflächen Gärten
 Städtebau Freiraumplanung Landschaftsplanung
Entwicklung und Gestaltung von Landschaft

E G L

