

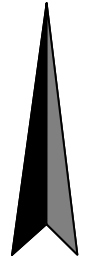


# HANSESTADT LÜNEBURG

## Flächennutzungsplan 96. Änderung „An der Beeke“

WIRKSAME FASSUNG VOM 30.01.1981

Maßstab 1: 2.500  
Bereich Stadtplanung



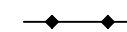
### Planzeichenerklärung (gemäß PlanzV 90)

#### 3. Verkehrsflächen



Straßenverkehrsflächen

#### 5. Hauptversorgungs- und Hauptabwasserleitungen (§ 5 Abs. 2 Nr. 4 und Abs. 4 BauGB)




oberirdische Stromleitungen

#### 8. Flächen für die Landwirtschaft und Wald (§ 5 Abs. 2 Nr. 9 und Abs. 4 BauGB)



Flächen für die Landwirtschaft

#### 11. Sonstige Planzeichen



Änderung Geltungsbereich

#### 12. Kennzeichnungen und Nachrichtliche Übernahmen



Bahnanlagen